

## GEOGRAFÍA

Editor Jaime Incer Barquero

[incerjaime@gmail.com](mailto:incerjaime@gmail.com)

Geografía e Historia son complementarias; por ellos muchas universidades tienen facultades de **“Geografía e Historia” bajo el mismo rector**. Por esa misma razón tenemos una Academia de Geografía e Historia de Nicaragua. La publicación en 1964 de la *Geografía de Nicaragua* (Terán, Francisco, y Jaime Incer Barquero. Managua: Banco Central de Nicaragua, 1964), marcó un hito en nuestros conocimientos geográficos. Fue la primera geografía realmente científica que se publicó en el país.



**Jaime Incer Barquero.**

La Geografía juega un papel importante por los recursos naturales y la valoración social, económica y cultural de sus diferentes regiones. En ninguna otra sección de la Revista se puede valorar y sopesar la importancia de los 153 municipios, y las dos regiones autónomas. La geografía estudia la superficie de Nicaragua, las sociedades que la habitan y los territorios, paisajes, lugares o regiones, que la forman al relacionarse entre sí.

Publicaremos en esta sección ensayos geográficos. Del libro *Viajes, Rutas y Encuentros 1502-1838* publicaremos: Capítulo IV. Etno-geografía de la región conquistada, pp. 87-117; Capítulo X Misioneros en la boca de la montaña, que trata sobre las misiones franciscanas en la Taguzgalpa y Tologalpa a principios del siglo XVII. Capítulo XIV. Inventario de los pueblos a mitad del siglo XVIII, pp. 403-434; Capítulo XVII. Reconocimiento oficial de la Costa de los Mosquitos, pp. 489-512; Capítulo XIX. Viajeros y pueblos en la época post-independiente, pp. 543-562.

**Igualmente podemos incluir en la revista las “Toponimias Indígenas de Nicaragua”, versión que actualmente estamos revisando, ampliando y actualizando, habiendo concluido la sección correspondiente a las toponimias mexicanas, acompañada con mejores mapas; sección que vamos a reproducir una**

vez publicada toda la obra, según espero en unos tres meses. Espero revisar y concluir la sección que corresponde a las toponimias ulúa-matagalpas y sumus-mayangnas, quedando pendientes las toponimias miskitas para principios del año entrante y las pocas que he logrado identificar sobre los Rama y Guatusos.

Hace pocos días la Academia de Geografía e Historia, con el apoyo del **Gran Ducado de Luxemburgo**, dio a conocer el libro de **Eduard Conzemius: "Estudio Etnográfico de los Miskitos y Sumus de Honduras y Nicaragua"**, para conmemorar los 100 años de la visita de su autor a la Mosquitia. Esta obra es una traducción mía, tras ser descubierta y extraída de un boletín póstumo de la Smithsonian, institución donde en 1988 estuve realizando información sobre todas las erupciones volcánicas registradas en Centroamérica, a partir de la conquista hasta 1924.

El libro de Conzemius fue publicado por Libro Libre, de Xavier Zavala, el cual no pudo divulgarse en Nicaragua en aquellos años sandinistas opuestos a la orientación política de esa editorial. Posteriormente fue reproducida y mejor editada por la Colección Cultural de la Fundación Uno, que por alguna razón no fue ampliamente divulgada, sino hasta esta fecha gracias al respaldo y apoyo de Luxemburgo.

Esta obra pionera podía ser publicada y divulgada por la Revista cuando así lo consideres. Desafortunadamente la Fundación Uno vendió toda la colección existente al Banco Central, sin indagar su destino. El Banco la embodegó en el sótano de sus oficinas en León, sin que conozcamos a la fecha sus destinatarios finales. ■

## La Hacienda y la Plantación, las Regiones Culturales

*Robert C. West y John P. Augelli*

Reproducido y traducido del inglés de West, Robert C., and John P. Augelli. *Middle America: Its Lands and Peoples*. Englewood Cliffs, N.J.: Prentice Hall, 1966; escaneado de la edición de 1966 en poder del editor.

[Personas, Lugares y Globalización](#) es un texto fue adaptado de Saylor Academy bajo una licencia Creative Commons Attribution-NonCommercial-ShareAlike 3.0 sin atribución, tal como lo solicitó el creador o licenciador original de la obra.

Las ilustraciones en colores fueron insertadas por el editor. La ilustración en blanco y negro es original de West y Augelli.

Hemos traducido "Rimland" como "Franja Costera" y "Mainland" como "Tierra Firme" puesto que Rimland contiene islas. La otra traducción de Mainland sería "Continente", pro la Franja Costera también pertenece al Continente, mientras que Tierra Firme se contrapone a las islas de la Franja Costera.

La Rimland es un concepto defendido por Nicholas John Spykman, profesor de relaciones internacionales en la Universidad de Yale. Para él, la geopolítica es la planificación de la política de seguridad de un país en términos de sus factores geográficos. Describió la Franja Costera de un país o continente; en particular, los bordes densamente poblados del oeste, sur y este del continente euroasiático.



Criticó a Mackinder por sobrestimar la Heartland por su enorme importancia estratégica debido a su vasto tamaño, su ubicación geográfica central y la supremacía del poder terrestre en lugar del poder marítimo. Él asumió que el Heartland no era un centro potencial de Europa, porque:

1. Rusia occidental era entonces una sociedad agraria
2. Las bases de la industrialización se encontraron al oeste de los montes Urales.
3. Esta zona está rodeada al norte, este, sur y suroeste por algunos de los mayores obstáculos para el transporte (hielo y temperatura de congelación, descenso de montañas, etc.).
4. Nunca ha habido realmente una simple oposición de poder terrestre - poder de mar.

Spykman pensó que Rimland, la franja de tierra costera que rodea a Eurasia, es más importante que la zona de Asia central (la llamada Heartland) para el control del continente euroasiático. La visión de Spykman se encuentra en la base de la "política de contención" implementada por los Estados Unidos en su relación / posición con la Unión Soviética durante el período posterior a la Segunda Guerra Mundial. Por lo tanto, 'Heartland' le pareció menos importante en comparación con 'Rimland'.

## DIFERENCIAS CULTURALES

Sin embargo, la diferenciación racial es solo un síntoma de los contrastes mucho más importantes que se derivan de la orientación cultural, el hábitat humano y la organización económica de la tierra. El continente conserva fuerte influencias culturales prehispánicas y la cultura post-Columbina, a la que ha sido sometida ha sido casi exclusivamente hispana. El Franja Costera (Rimland) prácticamente no conserva formas indígenas; tiene algunos rasgos africanos importados; y en su historia poscolombina ha estado expuesto a una variedad de culturas étnicas europeas (incluidas las angloamericanas). Estos contrastes son responsables, al menos en parte, de las diferencias entre las dos áreas en el paisaje, la cultura material y otras facetas de las relaciones hombre-tierra.

## LAS ÁREAS DE CULTURA COMO HÁBITATS HUMANOS

Considerado como un hábitat humano, Franja Costera es esencialmente una tierra baja tropical, variando en humedad desde las condiciones de la selva hasta la sabana, con parches ocasionales de estepa. Es cierto que muchas de las islas de las Indias Occidentales son montañosas, pero la gran mayoría de la población de Franja Costera vive en las llanuras costeras y en los valles de los ríos muy por debajo de los 1,000 pies de altura. Debido a su carácter isleño y costero y su ubicación en el mar, el hábitat de Franja Costera ha sido más accesible para el

juego de las fuerzas externas que el del continente. Sus condiciones tropicales de las tierras bajas se expresan de manera visible en el paisaje general, la naturaleza de los cultivos comerciales y de subsistencia, los materiales de construcción y los tipos de casas, así como en otras formas. El hábitat continental es en gran parte un altiplano tropical o subtropical, caracterizado por condiciones subhúmedas a áridas en gran parte de sus componentes de la vertiente mexicana y del Pacífico y por una amplia gama de condiciones húmedas en las tierras altas de América Central. Con la excepción de Panamá, Nicaragua y el norte de Yucatán, las principales concentraciones de población de la parte continental son a la vez más remotas y en elevaciones considerablemente más altas que en la región de la Franja Marítima. La variación climática y la ubicación de los hábitats de la población continental ayudan a explicar su contacto restringido con el mundo exterior, así como gran parte del carácter distintivo de sus cultivos, el uso de la tierra, su dieta y otros aspectos de su ajuste.

#### LA PLANTACIÓN CONTRA LA HACIENDA

Si bien es imposible concentrarse en todas las causas y consecuencias de la geografía humana contrastante de la Tierra Firme (Mainland) y Franja Costera en la América Central, al menos una atención más merece una atención especial. Esta es la diferencia en la organización económica de la tierra.

La expansión de la empresa europea en América Central después del descubrimiento finalmente dio lugar a dos modos sobresalientes de organización de la tierra: la hacienda y la plantación. Los dos son similares en varios aspectos: (1) ambas son técnicas europeas para la explotación de la tierra y el trabajo; (2) ambos requieren grandes cantidades de tierra y mano de obra barata (aunque los costos laborales han sido característicamente más bajos en la hacienda); (3) ambos se han desarrollado en las mejores tierras en sus respectivas esferas, desalentando el surgimiento de una clase fuerte e independiente de pequeños agricultores y de una economía equilibrada; y (4) ambos se han caracterizado históricamente por asentamientos de trabajadores aglomerados, tipo aldea, agrupados cerca de la gran casa del terrateniente.

Sin embargo, como instituciones que han moldeado las relaciones hombre-tierra, difieren fundamentalmente, reflejando las diferencias en el entorno y en la disponibilidad de mano de obra indígena y, sobre todo, reflejando el abismo que separaba los valores económicos del español de los de el norte de Europa. La hacienda es casi exclusivamente hispana. Se solicitó una mano de obra barata,

primero a través de la encomienda y el repartimiento, y más tarde por el peonaje de las deudas, las costumbres y la legislación política.

La plantación, en contraste con la hacienda, se asoció en gran parte con Franja Costera y fue creada principalmente por los europeos del norte, y más tarde por los anglo-norteamericanos, quienes se establecieron en las Indias Occidentales y las tierras bajas del Caribe de América Central. Los grupos hispanos participaron en el desarrollo de algunas plantaciones, particularmente en Cuba y Puerto Rico durante el siglo XIX, y en varias ocasiones a lo largo de la costa sur del Golfo de México. Pero la plantación nunca fue un fuerte de la economía agrícola hispana, y menos durante el período colonial. Tras la ruptura política con España, los territorios hispánicos de Franja Costera (Cuba, Puerto Rico y República Dominicana) desarrollaron importantes economías de plantación. Las llamadas plantaciones de café, desarrolladas principalmente por empresarios locales de origen hispano en las tierras altas de América Central y México, son una forma económica especial que en muchos aspectos es más parecida a la hacienda que a las típicas plantaciones de azúcar o banano del Caribe. borde.

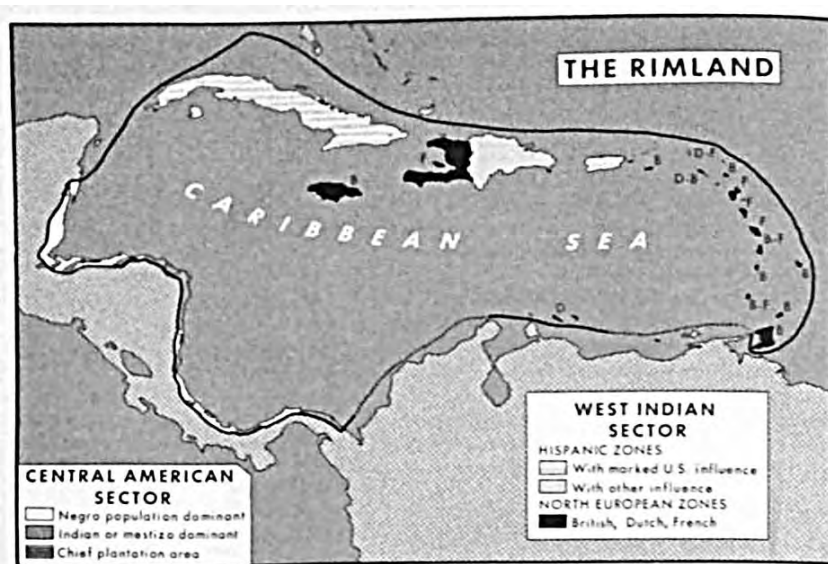
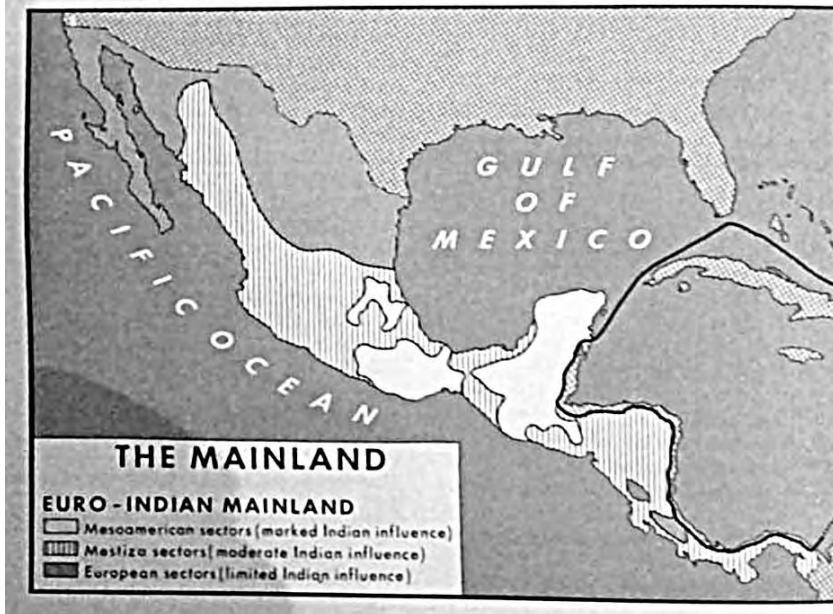


Figure 1.4  
The "Euro-African" Caribbean Rimland.

Figure 1.5  
The "Euro-Indian" Mainland.



La plantación de Franja Costera ha sido más que una institución económica. Con algunas modificaciones, ha persistido como una forma de vida desde el período colonial hasta el presente. Ha sido un importante, ya menudo el principal determinante de la composición racial, números de población, densidades y distribuciones, tenencia de la tierra y uso de la tierra, comercio, transporte y otros

aspectos culturales del Caribe.<sup>1</sup> Por supuesto, la plantación se ha sustituido en gran medida en México y América Central. La hacienda fue característica de Cuba, Puerto Rico, Santo Domingo y quizás incluso de Trinidad durante gran parte del período colonial, pero la destrucción de la población indígena, el alto costo de la mano de obra importada y el desarrollo de una plantación más eficiente. En gran parte condenó a la organización de la hacienda en esos territorios. Una parte de la tierra de la hacienda está dedicada a los cultivos comerciales que a menudo suministran alimentos para las poblaciones de los pueblos y ciudades cercanas. La hacienda es bastante autosuficiente, ya que a los trabajadores se les proporcionan parcelas de subsistencia y satisfacen la mayoría de sus necesidades de esta producción y de las artesanías domésticas. Hay mucho menos especialización que en la plantación, el capital es escaso y la propiedad familiar de la tierra es característica. La tierra se usa extensamente en lugar de intensivamente, y la producción es notoriamente ineficiente. Se emplean métodos tradicionales de cultivo, se hace poco uso de la maquinaria y el movimiento de productos a cualquier mercado, excepto el cercano, a menudo está plagado de dificultades. Si bien ha habido algún deseo de lucro, parece que el deseo del propietario de la hacienda de vivir como un caballero español apropiado ha sido más importante para él que la ganancia financiera. La adquisición de propiedades de hacienda ha tenido más que ver con el prestigio de la propiedad de la tierra que con cualquier deseo de expandir la producción y aumentar las ganancias. En estas circunstancias, gran parte de la tierra de la hacienda permanece sin uso, un testimonio del concepto hispano ineficiente de la vida aristocrática. Sin una oferta grande y barata de mano de obra indígena, la hacienda nunca se habría desarrollado. Su ineficiencia hizo incluso costoso el trabajo esclavo. Sin embargo, en los centros de gran población indígena de México y América Central, las condiciones se adaptaron bien a su desarrollo. El español desarrolló su hacienda al obtener concesiones de tierras que una vez pertenecieron a la nobleza india y

---

<sup>1</sup> Sociólogos y antropólogos insisten que la plantación ha funcionado también como una fuerza política y social. Representa la organización política por la cual la autoridad de los blancos fue impuesta sobre la gente de color colonial; establecieron el marco de un sistema de relaciones sociales entre los señores europeos y los trabajadores negros, incluyendo la tradición de paternalismo blanco y otros principios guías de las relaciones raciales.

El principal impacto de la plantación en las tierras, gente, y la sociedad no se restringió al Caribe y la Franja Marítima de América Central. Se manifiesta en el sur de los Estados Unidos, el noreste de Brasil y en cualquier otro lugar donde la institución adquirió importancia. El brillante estudio de Gilberto Freyre de la plantación brasileña como institución social sería aplicable en gran medida a las Indias Occidentales y al Sur de los Estados Unidos. Ver G. Freyre, *Los amos y los esclavos*, 2<sup>a</sup> ed. (Nueva York: Alfred A. Knopf, Inc., 1956) .



a las áreas desocupadas abandonadas por pueblos indígenas; luego ac-5 Sociólogos y antropólogos enfatizan que la plantación también ha funcionado como una fuerza política y social. Representaba la organización política a través de la cual se impuso la autoridad de los blancos a los pueblos coloniales de color; estableció el marco de un sistema de relaciones sociales entre los amos europeos y los trabajadores negros, incluida la tradición del paternalismo blanco y otros principios rectores de las relaciones raciales. El impacto primordial de la plantación no se mantuvo sin cambios en el tiempo y el espacio. Existe una diferencia considerable entre la plantación de azúcar de las Indias Occidentales de propiedad familiar del siglo XVIII, por ejemplo, y la organización corporativa del presente. Existen diferencias igualmente significativas entre una plantación bananera de United Fruit Company en el siglo XX en América Central y una plantación azucarera francesa en Martinica. Sin embargo, ciertos aspectos de la plantación de América Central son siempre los mismos:

1. Su ubicación es generalmente en la costa, coincidiendo aproximadamente con las tierras bajas tropicales húmedas de América Central.
2. La producción es casi exclusivamente para la exportación, generalmente de un solo cultivo.
3. El capital, la tecnología y las habilidades de gestión a menudo se importan, lo que da lugar a la propiedad en ausencia y la exportación de ganancias.
4. El trabajo es estacional e, históricamente, tuvo que importarse porque la mano de obra indígena amerindia era inadecuada.
5. Si bien la utilización de la tierra es más eficiente que en la hacienda, la plantación debe mantener una cantidad considerable de tierras ociosas en reserva para la expansión de la producción, la rotación de cultivos, el pastoreo de animales de trabajo y otros usos.

Tanto la plantación como la hacienda han sufrido grandes cambios en el siglo XX. La plantación ha evolucionado desde la empresa familiar del período colonial hasta la fábrica corporativa en el campo del presente. En México, la hacienda ha recibido un duro golpe por el concepto del ejido y por otra legislación resultante de la Revolución Mexicana. En otros lugares, la mejora del transporte y el malestar social están creando problemas y oportunidades que obligan a los propietarios de haciendas a producir de manera más eficiente y para exportar. Sin embargo, a pesar de estos cambios, las dos instituciones de la plantación de

Franja Costera y la hacienda continental continúan diferenciando la relación hombre-tierra de las dos áreas de cultura.<sup>2</sup>

## DIVISIÓN SECUNDARIA DE LAS ÁREAS DE CULTURA

En la mayoría de los casos, las bases para subdividir Franja Costera y China continental son evidentes. El sector centroamericano de Franja Costera, por ejemplo, se distingue de las Indias Occidentales por varias razones. Entre ellos se encuentran los hechos de que la plantación en América Central fue un desarrollo poscolonial, que fue desarrollada por angloamericanos en lugar de europeos del norte, que se especializó principalmente en bananos en lugar de azúcar y que, al tiempo que extraía gran parte de su trabajo de los negros de Jamaica y otras Indias Occidentales, también atrajo a algunos trabajadores de las áreas indígenas y mestizas de las tierras altas del interior. El carácter distintivo del sector centroamericano de Franja Costera se ve reforzado por la presencia de numerosos asentamientos de comunidades protestantes de habla inglesa que tienden a resistir la asimilación con las culturas predominantemente católicas e hispanas de la parte continental adyacente. La diferenciación entre el hispano y el norte Las islas europeas en las Indias Occidentales obviamente se basan en parte en sus historias culturales y en parte en la historia de la ocupación, la composición racial y otros factores. En los territorios hispanos, la plantación no se desarrolló de manera significativa<sup>3</sup> hasta los siglos XIX y XX, y usó trabajo esclavo sólo por un corto tiempo. Como resultado, los negros son menos numerosos en Cuba y Puerto Rico que en los territorios norte europeos.

Ulterior diferenciación dentro de los grupos hispanos resultó en gran medida de la influencia en Cuba y Puerto Rico después de la Guerra Hispano-Americana, opuesto a la influencia de Haití en la República Dominicana (ver capítulos 5 y 6). Dentro del grupo norte europeo **de islas, el “complejo cultural francés” se extiende más allá de las actuales posesiones francesas, Martinique y Guadalupe, dentro de Haití, Dominica, Santa Lucía y aún Grenada, por la previa ocupación francesa e influencia cultural sobre esos territorios.**

---

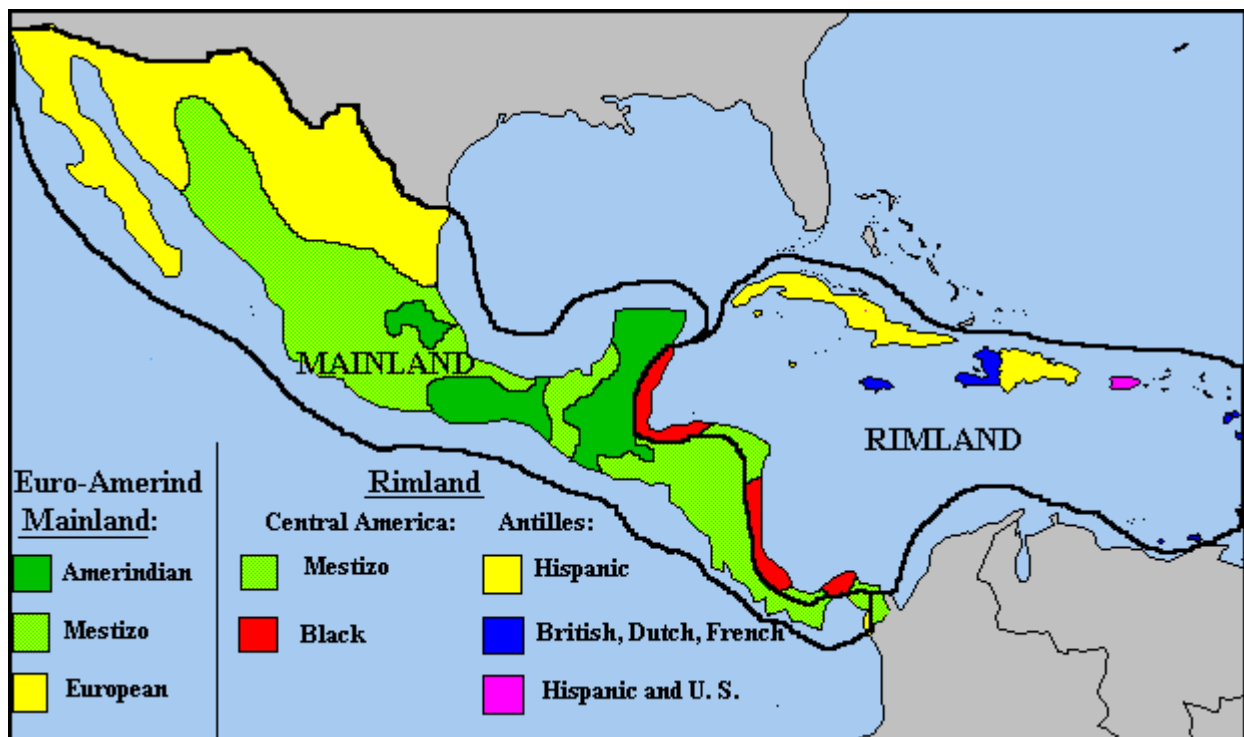
<sup>2</sup> Algunas diferencias también existen entre la Franja Marítima y Tierra Firme en otras formas de organización y utilización de la tierra, tales como parcelas campesinas pequeñas, tierras comunales indias, medieros o aparceros (sharcroppers), etc., pero son menos significativas. Ellas son discutidas en las secciones apropiadas del libro.

<sup>3</sup> También existen algunas diferencias entre la Franja Costera y Tierra Firme en otras formas de organización y utilización de la tierra, como las pequeñas propiedades de los campesinos, las tierras comunales de los indios, el aparcerero, etc., pero estas son menos significativas. Se discuten en las secciones apropiadas del libro.

En Tierra Firme, los centros mesoamericanos del sur de México y Guatemala se distinguen por la mayor influencia de formas indígenas y razas que la encontrada en otros lados. El norte de México y Costa Rica, por otro lado, son generalmente designados como **“europeos”**, en parte por su composición racial y en parte por su economía más europea, patrones de asentamiento, y otras características. El remanente de Tierra Firme, donde la influencia inda es moderada, es designada como **“mestiza”**.

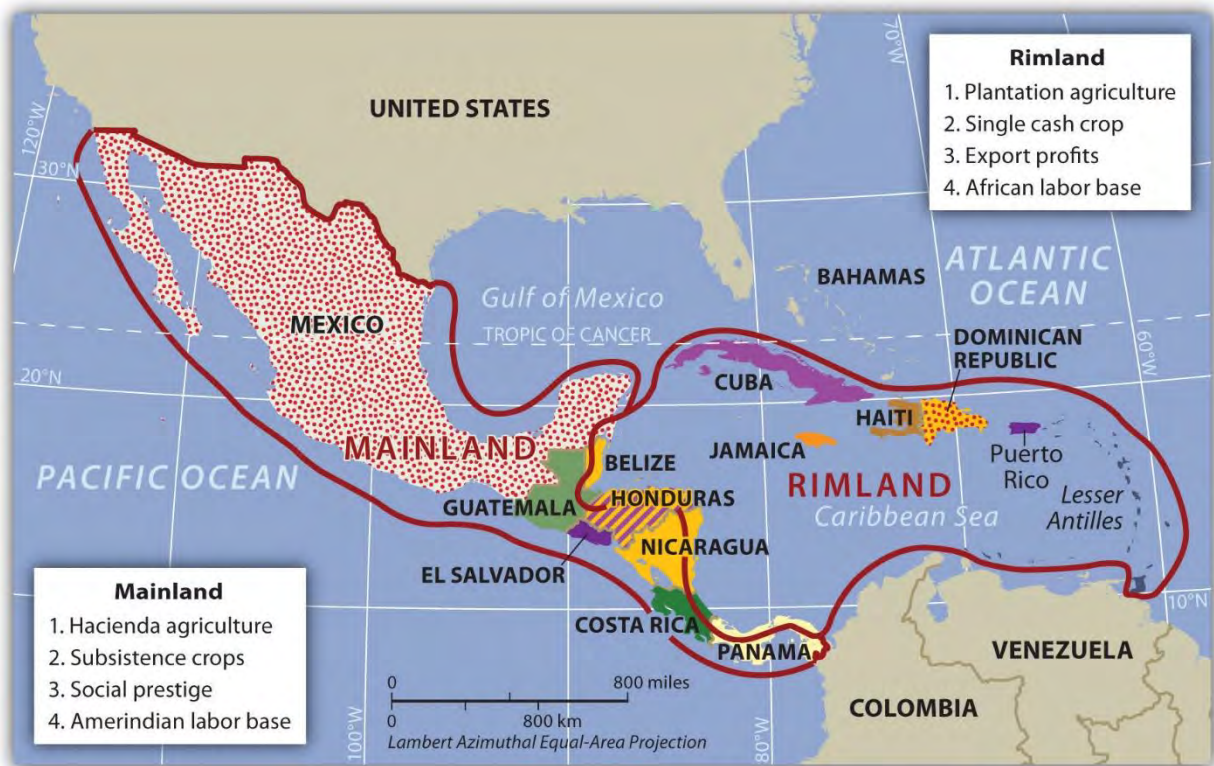
### PERSONAS, LUGARES Y GLOBALIZACIÓN

El enfoque regional de la geografía de un reino nos ayuda a comparar y contrastar las características y características de un lugar. La ubicación y las diferencias físicas explican la división de América Central en dos áreas geográficas



de acuerdo con las actividades ocupacionales y la dinámica colonial: la región de las tierras del Caribe, que incluye las islas del Caribe y las áreas costeras del Caribe de América Central, y el continente, que incluye el interior de México y Centroamérica.

El colonialismo prosperó en las tierras de la Franja Costera porque consiste principalmente en islas y zonas costeras a las que podían acceder los barcos europeos. Los barcos podrían navegar fácilmente en una cala o bahía para hacer puerto y reclamar la isla para su país de origen. Después de reclamar una isla o área costera, hubo una transformación sin obstáculos del área a través de la agricultura de plantación. En una plantación, los individuos locales fueron subyugados como sirvientes o esclavos. La tierra fue sembrada con un solo cultivo, generalmente caña de azúcar, tabaco, algodón o fruta, cultivada para obtener ganancias de exportación. La mayoría de estos cultivos no eran nativos de América, pero fueron traídos durante la época colonial. Las enfermedades europeas mataron a un gran número de trabajadores amerindios locales, por lo que los esclavos fueron traídos de África para hacer el trabajo. La agricultura de plantación en la región de las tierras de pastoreo tuvo éxito debido a la importación de tecnología, trabajo esclavo y materias primas, así como a la exportación de la cosecha a Europa con fines de lucro.



La agricultura de plantación cambió en Tierra Firme. Los grupos locales disminuyeron debido a enfermedades y subyugación colonial, y en el siglo XIX la mayoría de la población era de ascendencia africana. Los cultivos alimentarios nativos para consumo dieron paso a los cultivos comerciales para exportación. Las tierras marginales fueron aradas y colocadas en el sistema de plantación. La mano

de obra solía ser estacional: había una gran demanda de mano de obra en los momentos pico de siembra y cosecha. Las plantaciones eran generalmente propiedad de europeos ricos que pueden o no haber vivido allí.

El continente, que consiste en México y el interior de América Central, se separó de la llanta en términos de dinámica colonial y producción agrícola. Al interior le faltaba el fácil acceso al mar que la llanta disfrutaba. Como resultado, se desarrolló el estilo de hacienda de uso de la tierra. Esta innovación española estaba dirigida a la adquisición de tierras para el prestigio social y un estilo de vida cómodo. Los beneficios de exportación no fueron la fuerza impulsora detrás de la operación, aunque pueden haber existido. A los trabajadores indígenas, a quienes se les pagaba mal en todo caso, se les permitía vivir en las haciendas, trabajando sus propias parcelas para su subsistencia. Los esclavos africanos no eran prominentes en el continente.

En el continente, los colonialistas europeos entrarían en un área y reclamarían una gran cantidad de terreno, a menudo tanto como miles o incluso en los millones de acres. Las haciendas eventualmente se convertirían en la estructura principal de la propiedad de la tierra en el continente de México y en muchas otras regiones de la América Central. En el sistema de haciendas, el pueblo amerindio perdió la propiedad de la tierra ante los amos coloniales europeos. La propiedad de la tierra o el control de la tierra ha sido un punto común de conflicto en las Américas, donde la tierra se transfirió de la propiedad indígena local a la propiedad colonial europea. ●

# Middle America

*Saylor Academy*

Traducido del inglés de [Saylor Academy](#). Este texto fue adaptado por Saylor Academy bajo una licencia Creative Commons Attribution-NonCommercial-ShareAlike 3.0 sin atribución, tal como lo solicitó el creador o licenciador original de la obra.

Saylor Academy desea agradecer a Andy Schmitz por su trabajo para mantener y mejorar las versiones HTML de estos libros de texto. Este libro de texto está adaptado de su versión HTML, y su proyecto se puede encontrar aquí.

Cómo citar este trabajo: Editor: Saylor Academy, año publicado: 2012.

**La "Introducción" es del Editor, le sigue el texto de Saylor Academy.**

## INTRODUCCIÓN

Hay varios términos en uso que pueden ser confusos para algunos lectores: Centroamérica, América Central, América Media, Franja Costera (Rimland), Tierra Firme (Mainland), Mesoamérica.

Mesoamérica es un término cultural definido por Paul Kirchhoff en 1943, entonces en el Instituto de Historia de la Universidad Nacional Autónoma de México. «Mesoamérica», en la [revista Acta Americana, 92](#): pág. 107, Kirchhoff: «se puede afirmar que en el momento de la Conquista formaba parte de Mesoamérica, una serie de tribus que podemos agrupar en las cinco divisiones siguientes: (1). Tribus que hablan idiomas hasta ahora no clasificados, como tarascos, cuiclateca, lenca, etc. (2). Todas las tribus de las familias lingüísticas maya, zoque y totonaca. Según ciertos investigadores, los idiomas de estas tres familias, a los que probablemente hay que agregar el huave, forman un grupo que podríamos llamar zoque-maya o macro-mayance. (3). Todas las tribus, menos dos, de las familias otomí, chochopoloca y mixteca que parecen formar, junto con la familia chorotega-mangue, un grupo llamado otomangue; y todas las tribus de las familias trique, zapoteca y chinanteca que otros consideran emparentadas con el grupo anterior, formando un gran grupo llamado macro-otomangue. (4). Todas las tribus de la familia nahua y una serie de otras tribus de filiación yuto-azteca, entre ellas los cora y huichol, cuya agrupación en familias todavía no es definitiva. (5). Todas las tribus de las familias tlapaneca-subtiaba y tequisisteca que pertenecen al grupo hokano de Sapir.

Otros términos antropológicos son Área Intermedia y Baja Centroamérica. Área Intermedia es el nombre dado al área etnológica y cultural que en el siglo XVI, a la llegada de los españoles, comprendía los territorios hoy correspondientes a la vertiente del Caribe de Honduras y de Nicaragua, el territorio de Costa Rica (con excepción de la península de Nicoya y la región del golfo aledaño hasta la región de Chorotega), Panamá, Colombia y Venezuela. Colindaba con el área cultural de Mesoamérica y los espacios culturales del Área Cultural Andina y la Amazonia.

Podemos ya hablar de una Alta Centroamérica, que se localiza en la parte del Norte, con pueblos estrechamente ligados a las culturas de Mesoamérica ( en particular los Mayas y los Nahuas). Esta área incluye al sur de México y a toda Guatemala, El Salvador y el oeste de Honduras, desde el Golfo de Fonseca, a través del valle de Comayagua, hasta los límites orientales de las planicies de Sula (Stone, Doris. 1976: 1). La otra parte vendría a ser la Baja Centroamérica, la de las culturas que corresponden a la tradición suramericana, con niveles socioculturales inferiores a la primera. Corresponde al oriente y sur de Honduras, la parte central y oriental de Nicaragua, Costa Rica, excepto el área del Noroeste y toda Panamá.

Centroamérica es un término político que designa a Las Provincias Unidas del Centro de América o Estados Federados del Centro de América fueron un Estado que existió entre el 1 de julio de 1823 y el 22 de noviembre de 1824, luego pasaron a llamarse República Federal de Centro América. A veces se las nombra con el nombre de «Provincias Unidas de Centroamérica»

América Central es un término geográfico, es la parte istmica más meridional del continente norteamericano, que conecta con el continente sudamericano en el sureste. América Central limita con México al norte, Colombia al sureste, el Mar Caribe al este y el Océano Pacífico al oeste y al sur. Centroamérica está formada por siete países: Belice, Costa Rica, El Salvador, Guatemala, Honduras, Nicaragua y Panamá. La población combinada de América Central se ha estimado en 42,688,190 (estimación de 2012).

Rimland (franja Costera) y Mainland (Tierra Firme o Continente) es un concepto defendido por Nicholas John Spykman, profesor de relaciones internacionales en la Universidad de Yale. Para él, la geopolítica es la planificación de la política de seguridad de un país en términos de sus factores geográficos. Describió la franja marítima de un país o continente; en particular, los bordes densamente poblados del oeste, sur y este del continente euroasiático.

## IDENTIFICANDO LOS LÍMITES

**Figura 5.1 América Central: Caribe, México y América Central**

América Central, el ámbito geográfico entre los Estados Unidos y el continente de América del Sur, consta de tres regiones principales: el Caribe, México y las repúblicas centroamericanas. La región del Caribe, la más diversa culturalmente de las tres, consta de más de siete mil islas que se extienden desde las Bahamas hasta Barbados. Las cuatro islas más grandes del Caribe conforman las Antillas Mayores, que incluyen Cuba, Jamaica, Hispaniola y Puerto Rico. Hispaniola se divide entre Haití en el oeste y la República Dominicana en el este. Las islas más pequeñas, que se extienden hasta Sudamérica, forman las Antillas Menores. La isla que está más al sur es Trinidad, frente a la costa de Venezuela. Las Bahamas, las islas más cercanas al continente de los Estados Unidos, están ubicadas en el Océano Atlántico, pero están asociadas con la región del Caribe. La región del Caribe está rodeada de cuerpos de agua salada: el Mar Caribe en el centro, el Golfo de México al oeste y el Atlántico Norte al este.

Centroamérica se refiere a los siete estados del sur de México: Belice, Guatemala, Honduras, El Salvador, Nicaragua, Costa Rica y Panamá. Panamá limita con el país sudamericano de Colombia. Durante la época colonial, Panamá fue incluida en la parte de América del Sur controlada por los españoles. El Océano Pacífico limita con América Central al oeste, y el Mar Caribe limita con estos países al este. Si bien la mayoría de las repúblicas tienen costas tanto en el Caribe como en el Pacífico, Belice tiene solo una costa en el Caribe, y El Salvador solo tiene una costa en el Pacífico.



América Central incluye los países al sur de México a través de Panamá. México, el país más grande de América Central, a menudo se estudia por separado del Caribe o América Central. México tiene una extensa frontera terrestre con los Estados Unidos, su vecino al norte. La península de Baja, la primera de las dos penínsulas más famosas de México, limita con California y el Océano Pacífico y se extiende hacia el sur desde California por 775 millas. La región de Baja es principalmente una zona desértica escasamente poblada. La península de Yucatán limita con Guatemala y Belice y se extiende hacia el norte hasta el Golfo de México. Yucatán fue parte de la antigua civilización maya y sigue siendo el hogar de muchas personas mayas.

América Media no es un ámbito unificado, pero se caracteriza por un alto nivel de diversidad política y cultural. Una mezcla diversa de personas, con antecedentes étnicos amerindios (nativos de América), africanos, europeos y asiáticos, conforman el marco cultural. Este ámbito a menudo se asocia con el término "América Latina" debido al predominio del colonialismo en países europeos como España, Francia y Portugal que hablan un idioma latino. La verdad es que el latín no es un idioma activo, y América Central ha creado su propia identidad cultural a pesar del impacto del colonialismo, y el ámbito puede ser definido por su gente y sus actividades, así como por su entorno físico.

## GEOGRAFÍA FÍSICA

América Central tiene varios tipos de paisajes físicos, incluyendo islas volcánicas y cordilleras. La acción tectónica en el borde de la Placa del Caribe ha provocado actividad volcánica, creando muchas de las islas de la región a medida que los volcanes se elevaban sobre la superficie del océano. La isla de Montserrat es un ejemplo de ello. El volcán en esta isla ha continuado en erupción en los últimos años, rociando la isla con polvo y cenizas y dificultando la habitación. Muchas de las otras islas bajas, como las Bahamas, estaban formadas por arrecifes de coral que se elevaban sobre la superficie del océano. La actividad de la placa tectónica no solo ha creado islas volcánicas sino que también es una fuente constante de terremotos que siguen siendo un problema para la comunidad caribeña.

Las repúblicas de América Central se extienden desde México hasta Colombia y forman la conexión final entre América del Norte y América del Sur. El istmo de Panamá, el punto más estrecho entre el Mar Caribe y el Océano Pacífico, sirve como un puente terrestre entre los continentes. La columna vertebral de América Central es montañosa, con muchos volcanes ubicados dentro de sus

rangos. Gran parte del Caribe y toda América Central se encuentran al sur del Trópico de Cáncer y están dominados por climas tropicales tipo A. Las áreas montañosas tienen climas variados, con climas más frescos ubicados en elevaciones más altas. México tiene extensas áreas montañosas con dos gamas principales en el norte y tierras altas en el sur. No hay países sin litoral en este ámbito, y las áreas costeras han sido explotadas para la pesca y el desarrollo del turismo.

## RIMLAND Y MAINLAND

Utilizar un enfoque regional de la geografía de un reino nos ayuda a comparar y contrastar las características y características de un lugar. La ubicación y las diferencias físicas explican la división de América Central en dos áreas geográficas de acuerdo con las actividades ocupacionales y la dinámica colonial: la región de las tierras del Caribe, que incluye las islas del Caribe y las áreas costeras del Caribe de América Central, y el continente, que incluye el interior de México y América Central. El colonialismo prosperó en las tierras de la llanta porque se compone principalmente de islas y zonas costeras que eran accesibles para los barcos europeos. Los barcos podrían navegar fácilmente en una cala o bahía para hacer puerto y reclamar la isla para su país de origen. Después de reclamar una isla o área costera, hubo una transformación sin obstáculos del área a través de la agricultura de plantación. En una plantación, los individuos locales fueron subyugados como sirvientes o esclavos. La tierra fue sembrada con un solo cultivo, generalmente caña de azúcar, tabaco, algodón o fruta, cultivada para obtener ganancias de exportación. La mayoría de estos cultivos no eran nativos de América, pero fueron traídos durante la época colonial. Las enfermedades europeas mataron a un gran número de trabajadores amerindios locales, por lo que los esclavos fueron traídos de África para hacer el trabajo. La agricultura de plantación en el territorio de las llantas tuvo éxito debido a la importación de tecnología, mano de obra esclava y materias primas, así como a la exportación de la cosecha a Europa con fines de lucro. La agricultura de plantación cambió el territorio de la llanta. Los grupos locales disminuyeron debido a enfermedades y subyugación colonial, y en el siglo XIX la mayoría de la población era de ascendencia africana. Los cultivos alimentarios nativos para consumo dieron paso a los cultivos comerciales para exportación. Las tierras marginales fueron aradas y colocadas en el sistema de plantación. La mano de obra solía ser estacional: había una gran demanda de mano de obra en los momentos pico de siembra y cosecha. Las plantaciones generalmente eran propiedad de europeos adinerados que pueden o no haber vivido allí. El continente, formado por México y el interior de América Central, se separó de la cuenca tanto en términos de dinámica colonial como de producción agrícola. Al interior le faltaba el fácil acceso al mar que la llanta disfrutaba. Como resultado, se desarrolló el estilo de hacienda de uso de la

tierra. Esta innovación española estaba dirigida a la adquisición de tierras para el prestigio social y un estilo de vida cómodo. Los beneficios de exportación no fueron la fuerza impulsora detrás de la operación, aunque pueden haber existido. A los trabajadores indígenas, a quienes se les pagaba mal en todo caso, se les permitía vivir en las haciendas, trabajando sus propias parcelas para su subsistencia. Los esclavos africanos no eran prominentes en el continente. En el continente, los colonialistas europeos ingresaban a un área y reclamaban grandes porciones de la tierra, a menudo tanto como miles o incluso en los millones de acres. Las haciendas eventualmente se convertirían en la estructura principal de la propiedad de la tierra en el continente de México y en muchas otras regiones de la América Central. En el sistema de haciendas, el pueblo amerindio perdió la propiedad de la tierra ante los amos coloniales europeos. La propiedad de la tierra o el control de la tierra ha sido un punto de conflicto común en las Américas, donde la tierra se transfirió de una propiedad indígena local a una propiedad europea colonial.

Más accesible para los barcos europeos, y el continente estaba más aislado de la actividad europea. Las épocas de plantación y hacienda se encuentran en el pasado. La abolición de la esclavitud a fines del siglo XIX y las revoluciones culturales que tuvieron lugar en el continente desafiaron los sistemas de plantación y hacienda y provocaron la reforma agraria. Las plantaciones se transformaron en parcelas privadas múltiples o en grandes fincas corporativas. El sistema de haciendas se rompió, y la mayoría de las tierras de la hacienda se devolvieron a la gente, a menudo en forma de un sistema de ejidos, en el que la comunidad posee la tierra, pero los individuos pueden beneficiarse de ella al compartir sus recursos.

El sistema de ejidos ha creado su propio conjunto de problemas, y muchas de las tierras de propiedad comunal se están transfiriendo a propietarios privados. Los sistemas agrícolas cambiaron la América Central al alterar tanto los sistemas de uso de la tierra como la etnicidad de la población. La Cuenca del Caribe cambió su origen étnico de ser completamente amerindio, a ser dominado por colonizadores europeos, a tener una mayoría de población africana. La parte continental experimentó la mezcla de la cultura europea con la cultura amerindia para formar varios tipos de grupos mestizos con identidades hispanas, latinas o chicanas.

**Figura 5.2 Características de América Central y América Central basadas en actividades económicas de la época colonial**



## LA INVASIÓN EUROPEA

Aunque la región sur de las Américas se ha denominado comúnmente "América Latina", esto es un nombre inapropiado porque el latín nunca ha sido la lengua franca de ninguno de los países de las Américas. ¿Cuál es, entonces, la conexión entre la región sur de las Américas y el latín? Para entender esta conexión, el lector debe recordar las lenguas dominantes, así como el origen de **los colonizadores de la región llamada "América Latina"**. Recuerde que el nombre de un país determinado no siempre refleja su lengua franca. Por ejemplo, las personas en México no hablan un idioma llamado "mexicano"; Ellos hablan **español**. Asimismo, los brasileños no hablan "brasileño"; hablan **portugués**. El colonialismo europeo tuvo un efecto inmenso en el resto del mundo. Entre otras

cosas, el colonialismo difundió las lenguas europeas y la religión cristiana. La misa latina ha sido una tradición en la iglesia católica romana. Considere el grupo de lengua románica de base latina y cómo el colonialismo europeo alteró el lenguaje y la religión en las Américas. Los idiomas romances del español y el portugués son ahora los idiomas más utilizados en América Central y América del Sur, respectivamente. Esta es precisamente la razón por la cual el término América Latina no es técnicamente un nombre apropiado para esta región, a pesar de que el nombre se usa ampliamente. América Central es un término más preciso para la región entre los Estados Unidos y América del Sur, y América del Sur es el nombre apropiado para el continente del sur a pesar de la conexión con los idiomas latinos. El colonialismo europeo impactó a América Central en más formas que el idioma, y la religión. Antes de que Cristóbal Colón llegara de Europa, las Américas no tenían animales como caballos, burros, ovejas, pollos y ganado domesticado. Esto significaba que no había grandes animales de tiro para arar campos o cargar cargas pesadas. El concepto de la rueda, que era tan importante en Europa, no se encontró en uso en las Américas. Los cultivos alimentarios también eran diferentes: la papa era un cultivo alimenticio estadounidense, al igual que el maíz, la calabaza, los frijoles, los chiles y el tabaco. Los europeos trajeron otros cultivos alimentarios, ya sea de Europa o de sus colonias, como el café, el trigo, la cebada, el arroz, los cítricos y la caña de azúcar. Además de los cultivos alimentarios, se intercambiaron métodos de construcción, prácticas agrícolas e incluso enfermedades. La invasión española de América Central después de Colón tuvo consecuencias devastadoras para las poblaciones indígenas. Se ha estimado que de quince a veinte millones de personas vivían en América Central cuando llegaron los europeos, pero después de un siglo de colonialismo europeo, solo quedaban unos 2,5 millones. Pocos de los pueblos indígenas, como los arawak y los caribeños en las islas del Caribe y los mayas y aztecas en el continente, tenían inmunidades contra enfermedades europeas como el sarampión, las paperas, la viruela y la influenza. A través de la guerra, la enfermedad y la esclavitud, las poblaciones locales fueron diezmadas. Solo un pequeño número de personas todavía reclama la herencia amerindia en la Cuenca del Caribe, y algunos sostienen que estos pocos no son indígenas del Caribe, sino que son descendientes de esclavos traídos de Sudamérica por los colonialistas europeos. Columbus desembarcó con sus tres barcos en la isla de Hispaniola en 1492. Hispaniola ahora se divide en los países de Haití y la República Dominicana. Con la ventaja de la armadura de metal, armas y otra tecnología avanzada, los invasores españoles dominaron rápidamente a la gente local. Dado que Europa atravesaba un período de competencia, guerra y avances tecnológicos, la misma mentalidad se trasladó al Nuevo Mundo. Los indígenas eran a menudo sirvientes

de los europeos, y la resistencia dio lugar a conflictos, guerras y, a menudo, a la muerte. Los soldados, exploradores o aventureros españoles llamados conquistadores buscaban ganancias y ganancias rápidas y buscaban ardientemente oro, plata y gemas preciosas. Esta búsqueda de ganancia enfrentó a los invasores europeos contra los grupos locales. La religión católica romana fue traída de Europa y, a veces, fue empujada celosamente a los "paganos" locales con un método de conversión "arrepentirse o perecer". Muchas de las islas del Caribe han declarado su independencia, pero algunas siguen siendo colonias coronarias de sus colonizadores europeos. Con diversos grados de autonomía. México logró su independencia de España en 1821, y la mayoría de las repúblicas centroamericanas también obtuvieron su independencia en la década de 1820. En 1823, los Estados Unidos implementaron la Doctrina Monroe, diseñada para disuadir a las antiguas potencias coloniales europeas de participar en la actividad política continua en las Américas. La intervención de los Estados Unidos ha continuado en varios lugares a pesar de la reducción de la actividad europea en la región. En 1898, los Estados Unidos comprometieron a España en la guerra hispanoamericana, en la que España perdió sus colonias de Cuba, Puerto Rico y otras a los Estados Unidos. Puerto Rico continúa bajo la jurisdicción de los EE. UU. Y no es un país independiente.

## LOS MAYAS Y LOS AZTECAS

Aunque la región de México ha estado habitada durante miles de años, una de las primeras culturas en desarrollarse en una civilización con grandes ciudades fue la olmeca, que se creía que era el precursor del último Imperio Maya. Los olmecas florecieron en las regiones centro-sur de México desde 1200 a.C. hasta alrededor de 400 a.C. Antropólogo

**Figura 5.3 Sitio maya de Uxmal en la región de Yucatán en México La era maya clásica duró del 300 al 900 d.C.**



Llaman a esta región de México y el norte de Centroamérica Mesoamérica. Se considera que es el hogar cultural de la región porque fue el hogar de las primeras civilizaciones humanas. Los mayas establecieron una vasta civilización después de los olmecas, y las estructuras de piedra mayas siguen siendo las principales atracciones turísticas. La era clásica de la civilización maya duró entre 300 y 900 d.C. y se centró en la región de la península de Yucatán en México, Belice y América Central. Guatemala fue una vez una gran parte de este vasto imperio, y las ruinas mayas se encuentran tan al sur como Honduras. Durante la era clásica, los mayas construyeron algunas de las más magníficas ciudades y pirámides de piedra en el hemisferio occidental. Las ciudades-estado del imperio funcionaron a través de una jerarquía religiosa sofisticada. La civilización maya hizo avances en matemáticas, astronomía, ingeniería y arquitectura. Desarrollaron un calendario preciso basado en las estaciones y el sistema solar. El alcance de su inmenso conocimiento aún está siendo descubierto. Los descendientes de los mayas todavía existen, pero su imperio no existe.

Muchas ciudades magníficas fueron construidas con piedra y permanecen hoy como las principales atracciones turísticas. Fuente: Foto de R. Berglee. Los

toltecas, quienes controlaron brevemente el centro de México, llegaron al poder después de la era maya clásica. También tomaron el control de partes del antiguo Imperio Maya del norte. La federación azteca reemplazó a los toltecas y mayas como la civilización dominante en el sur de México. Los aztecas, que se expandieron desde su base en el centro de México, construyeron la ciudad más grande y más grande de América de la época, Tenochtitlán, con una población estimada de cien mil habitantes. Tenochtitlán estaba ubicado en el sitio actual de la Ciudad de México, y fue desde allí que los aztecas se expandieron hacia el sur y el este para crear un imperio expansivo. La federación azteca era una potencia regional que subyugaba a otros grupos y les extraía impuestos y tributos. Si bien tomaron prestadas ideas e innovaciones de grupos anteriores como los mayas, lograron grandes avances en la agricultura y el desarrollo urbano. Los aztecas se levantaron a la dominación en el siglo catorce y aún estaban en el poder cuando llegaron los europeos.

### CONQUISTA ESPAÑOLA DE 1519–21

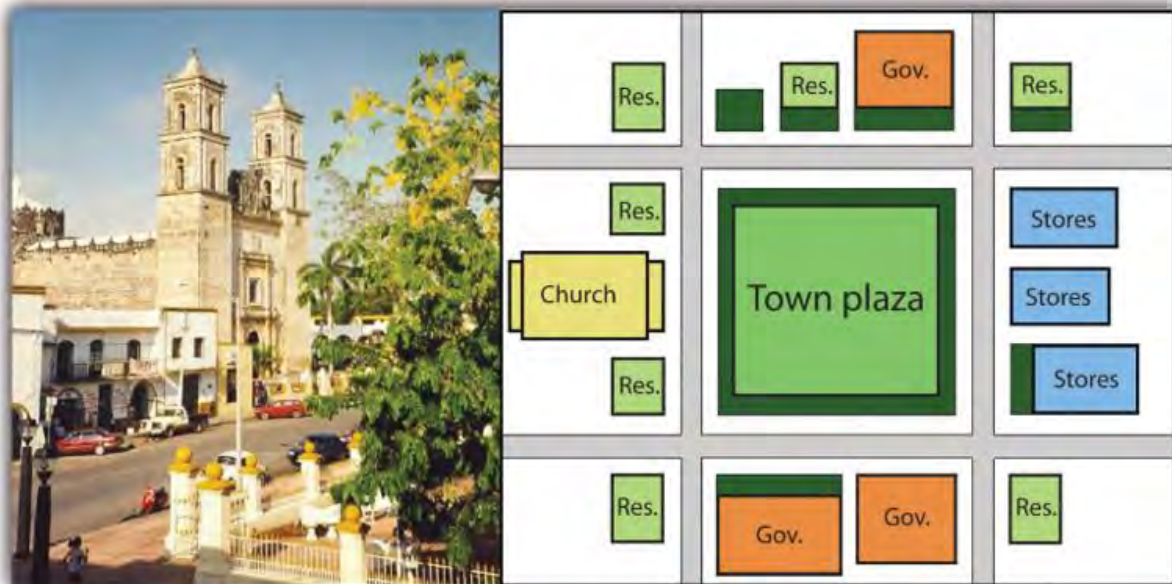
Después de los viajes de Colón, los conquistadores españoles llegaron al Nuevo Mundo en busca de oro, riquezas y ganancias. La religión católica romana con ellos. Los celosos miembros de la iglesia trataron de convertir a los "paganos" a su religión. Uno de tales conquistadores fue Hernán Cortés, quien, con sus 508 soldados, desembarcó en las costas de Yucatán en 1519. Se dirigieron hacia el oeste hacia el Imperio Azteca. La riqueza y el poder de los aztecas atrajeron a conquistadores como Cortés, cuyo objetivo era conquistar. Incluso con armaduras metálicas, espadas de acero, dieciséis caballos y unos pocos cañones, Cortés y sus hombres no desafiaron a los aztecas directamente. El líder azteca Moctezuma II originalmente pensó que Cortés y sus hombres eran legendarios "Dioses Blancos" que regresaban para recuperar el imperio. Cortés derrotó a los aztecas al unir a la gente que los aztecas habían subyugado y unirse con ellos para luchar contra los aztecas. La conquista española de la federación azteca se completó en 1521. Como se mencionó, la invasión española de América Central tuvo consecuencias devastadoras para las poblaciones indígenas. Se estima que había entre quince y veinticinco millones de amerindios en América Central antes de la llegada de los europeos. Después de un siglo de colonialismo europeo, solo quedaban unos 2,5 millones. **"Módulo 01: Catástrofe demográfica: ¿qué le sucedió a la población nativa después de 1492?"** [Http://www.dhr.history.vt.edu/modules/us/mod01\\_pop/context.html](http://www.dhr.history.vt.edu/modules/us/mod01_pop/context.html). Cortés derrotó a los amerindios matando las clases eruditas del clero religioso, los órdenes sacerdotales y los que tenían autoridad. Los campesinos y trabajadores locales sobrevivieron. Los españoles destruyeron la base de conocimientos de los mayas y aztecas. Sus conocimientos de astronomía, su calendario avanzado y su tecnología de ingeniería se perdieron. Solo a través de la antropología, la arqueología y el reaprendizaje de la cultura podemos entender completamente la



expansión de estos primeros imperios. Los descendientes amerindios locales de los mayas y los aztecas todavía viven en la región, y hay docenas de otros grupos amerindios en México con sus propios idiomas, historias y culturas.

## LA CIUDAD COLONIAL ESPAÑOLA

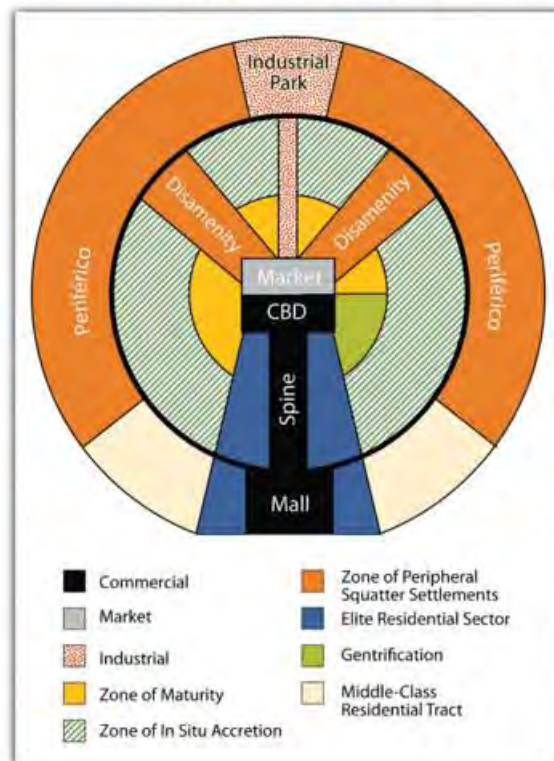
**Figura 5.4 Catedral católica frente a una plaza en la ciudad de Valladolid en Yucatán (izquierda). Fuente: Foto de R. Berglee.**



Como los centros urbanos establecidos en el Nuevo Mundo en España, estructuraron cada pueblo siguiendo el patrón español, con una plaza en el centro. Alrededor de la plaza en un lado estaba la iglesia (católico romano, por supuesto). En los otros lados de la plaza se encontraban oficinas gubernamentales y tiendas. Hogares residenciales rellenos a su alrededor. Este patrón todavía se puede ver en casi todas las ciudades construidas por los españoles en América Central y del Sur. La Iglesia Católica no solo estaba ubicada en el centro de la ciudad, sino que también era una gran

La fuerza cultural me dio forma y moldeó las sociedades amerindias conquistadas por los españoles. En España, la norma cultural era desarrollar centros urbanos donde se necesitara apoyo militar o de administración. Los colonizadores españoles siguieron un patrón similar al diseñar los nuevos centros urbanos en sus colonias. Extendiéndose desde el centro de la ciudad (donde se ubicaban la plaza de la ciudad, los edificios gubernamentales y la iglesia) era un distrito comercial que era la columna vertebral de este modelo. Expansión a cada lado de la columna vertebral era un distrito residencial rico para las clases sociales superiores, completo con complejos de oficinas, distritos comerciales y mercados de escala superior.

**Figura 5.5 Estructura de la ciudad hispanoamericana según el modelo Ford-Griffin**



Modelo de un patrón urbano colonial español (derecha) El patrón urbano colonial español tenía una plaza en el centro de la ciudad con edificios gubernamentales alrededor de la plaza y una iglesia católica en un lado. Alrededor del negocio central. El distrito (CBD) y la columna vertebral de la mayoría de las ciudades de América Central y del Sur son zonas concéntricas de distritos residenciales para las clases bajas, trabajadoras, medias y pobres. La primera zona, la zona de madurez, tiene barrios residenciales de clase media bien establecidos con servicios de la ciudad. La segunda zona concéntrica, la zona de

transición (acreción in situ), tiene distritos de clase trabajadora más pobres mezclados con áreas con viviendas improvisadas y sin servicios de la ciudad. La zona exterior, la zona de la periferia, es donde se produce la expansión de la ciudad, con viviendas improvisadas y asentamientos ilegales. Esta zona tiene poco o ningún servicio de la ciudad y funciona en una economía informal. Esta zona exterior a menudo se ramifica en la ciudad, con barrios marginales conocidos como favelas o barrios que brindan a los trabajadores pobres acceso a la ciudad sin sus beneficios. Los inmigrantes empobrecidos que llegan a la ciudad desde las áreas rurales a menudo terminan en la periferia exterior de la ciudad para ganarse la vida en algunas de las peores condiciones de vida en el mundo. Las ciudades en este modelo español crecen al hacer que el anillo exterior avance hasta el punto donde eventualmente la construcción sólida se apodera y los servicios de la ciudad se extienden para acomodar a los residentes. Cuando este anillo alcanza la madurez, emerge un nuevo anillo de asentamientos ilegales para formar un nuevo anillo exterior de la ciudad. La dinámica de desarrollo se repite, y la ciudad continúa expandiéndose hacia el exterior. Los centros urbanos de América Central y del Sur se están expandiendo a un ritmo acelerado. Es difícil proporcionar servicios públicos a los límites exteriores de muchas de las ciudades. Los barrios o favelas se convierten en comunidades aisladas, a menudo con jefes de delincuencia y actividades de pandillas que reemplazan la seguridad municipal.

#### IDEAS PARA RECORDAR

- Las haciendas se encontraban principalmente en el continente y las plantaciones se encontraban principalmente en la franja costera.
- Tanto la hacienda como las estructuras de plantación de la agricultura alteraron la composición étnica de sus respectivas regiones.
- La región de franja costera (rimland) tenía una base laboral africana, y el continente (Mainland) tenía una base laboral amerindia.
- En su búsqueda de riqueza, los conquistadores españoles destruyeron el Imperio azteca y colonizaron el continente de América Central. Mucho conocimiento histórico se perdió con la desaparición de la clase erudita del Imperio Azteca.
- Los europeos introdujeron muchos cultivos alimentarios nuevos y animales domesticados en las Américas y, a su vez, trajeron a Europa los productos agrícolas recién descubiertos desde América.
- El español introdujo el mismo estilo de planificación urbana en las Américas que era común en España. Muchas ciudades de América Central y del Sur estaban basadas en modelos españoles.●

## ANTROPOLOGÍA



Editor Rigoberto Navarro Genie

Mail: [tenamitl@gmail.com](mailto:tenamitl@gmail.com)

Celular: (505) 8840-6005

La antropología es una ciencia madre inclusiva, con esta visión incluimos en nuestra sección de Antropología: la etnología, la etnografía, la arqueología, la antropología física y la antropología social y la lingüística. Estas diferentes ramas de la ciencia son importantes

para el entendimiento y la evolución de los grupos sociales, por esa razón no establecemos limitaciones relativas a épocas o periodos históricos, anteriores ni posteriores a la llegada de los europeos.

Gracias al aporte de los que se atreven, poco a poco queremos ir construyendo una sólida base de información que retroalimente nuestras raíces y que sustente nuestro futuro.

Debemos comprender que somos un pueblo que está asentado sobre una estrecha franja de tierra, que une un continente y separa dos océanos. Nuestros rasgos socioculturales no están, necesariamente influenciados por un solo lado de los puntos cardinales. A través del tiempo cada una de nuestras culturas ha moldeado sus cambios; porque como dice el escritor y filósofo italiano, Umberto Eco: *“Cada cultura absorbe elementos de las culturas cercanas y lejanas, pero luego se caracteriza por la forma en que incorpora esos elementos.* Así Nicaragua, es una república



Busto antropomorfo con hermoso penacho, colocado sobre una corriente de agua. Procede del sitio Ojochal, Volcán Momotombo. Reproducción en Metal de Aracelly Álvarez

independiente conformada por tres naciones culturales: La fértil región de la costa del Pacífico, Las frescas montañas del Centro Norte y el rico territorio de la Costa Caribe. Cada una con sus propias raíces históricas, sus diferentes tradiciones y sus particulares personajes. ■